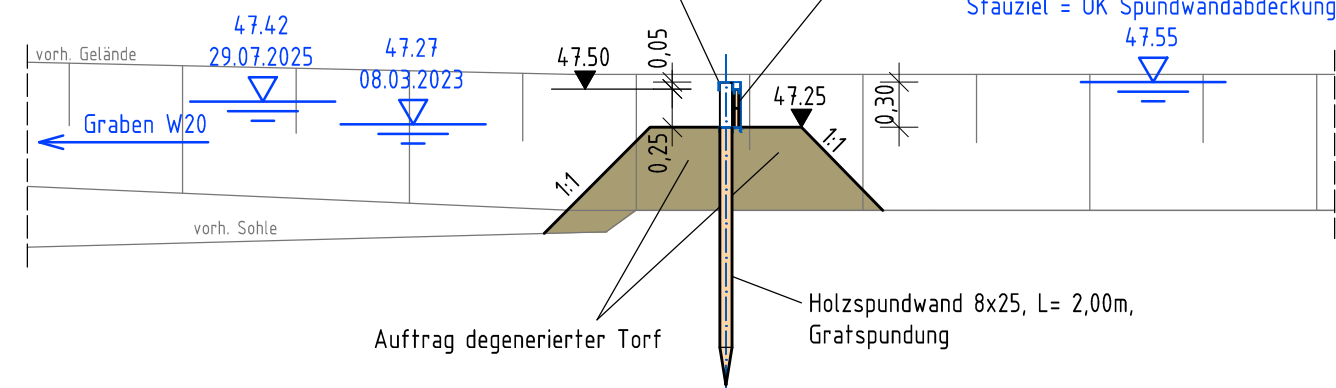
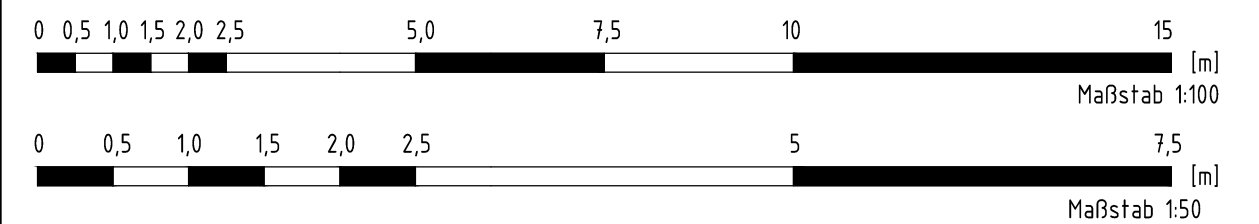
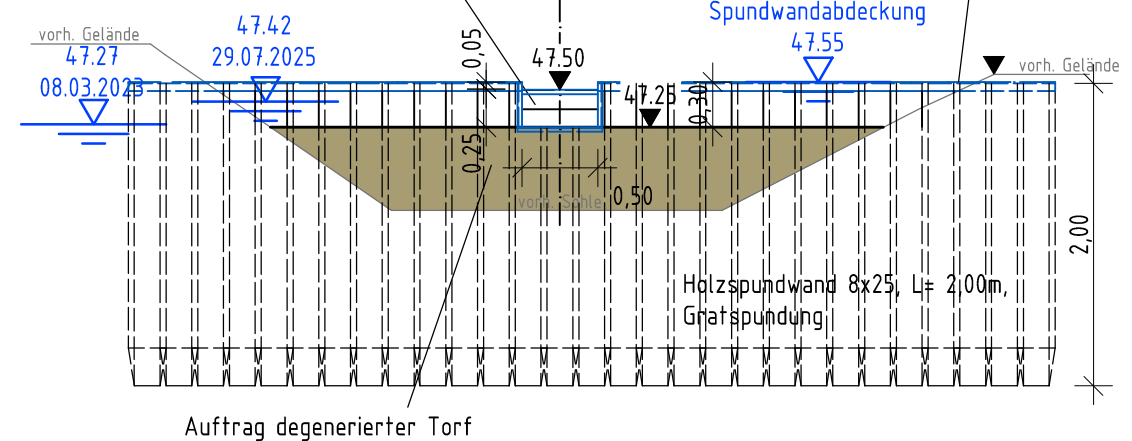


Maßstab 1:50

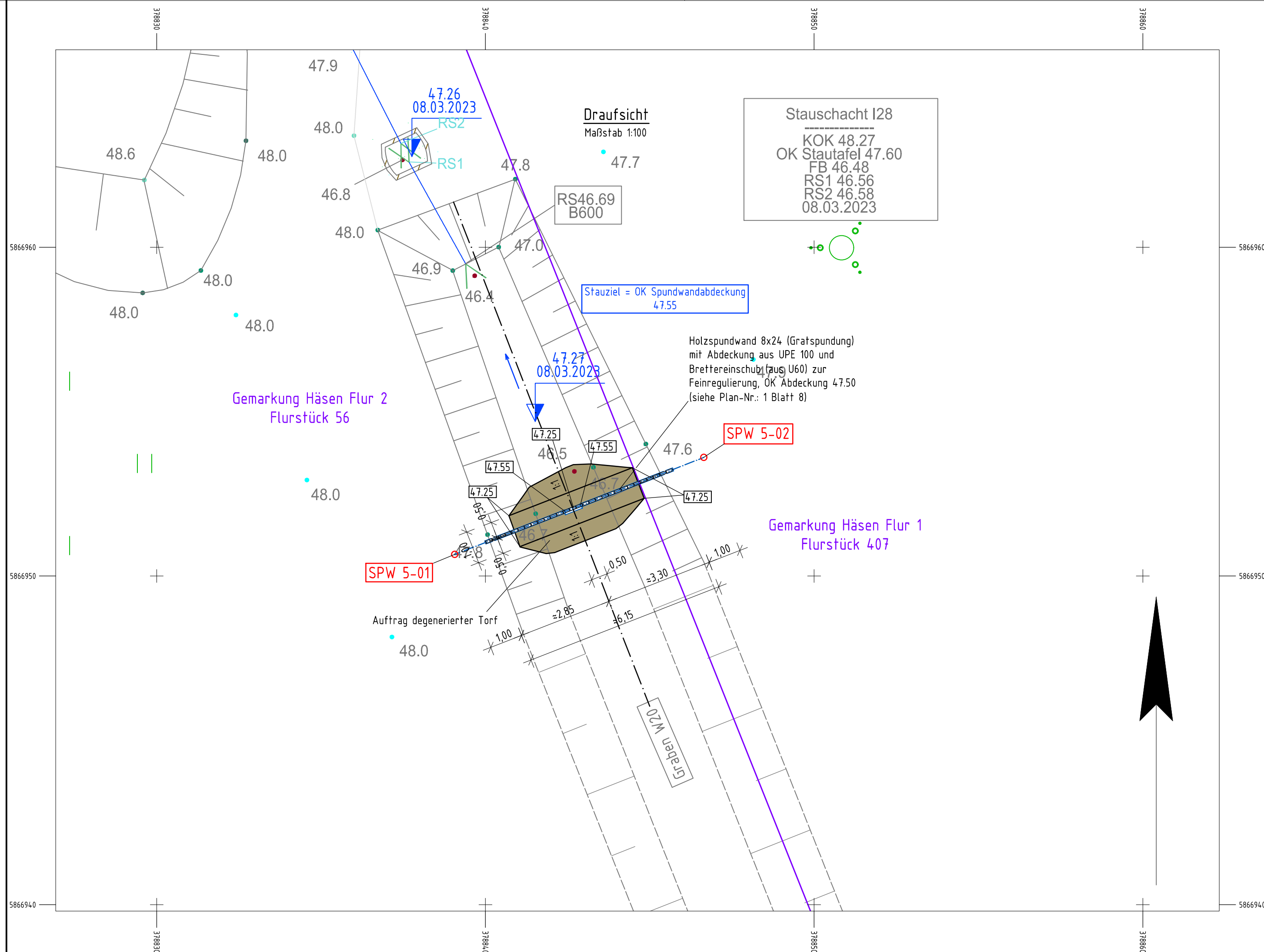


Maßstab 1:50



m+g GIS GmbH Vermessung und Datenverarbeitung D-60169 Wiesbaden, Oberraden Straße 5a Tel. 0391.60090-50, Fax: 0391.60090-55 Internet: www.m+g-gis.de, E-Mail: info@m+g-gis.de	
<u>m+g GIS GmbH Vermessung und Datenverarbeitung</u>	
<h1>Häsen</h1> <h2>Bestandsaufnahme Grabenschnitt</h2> <h2>Entwurfsvermessung</h2> <h2>Ergänzungsvermessung, (L + H) - Plan</h2>	
Lagesystem:	ETRS89 (33)
Höhensystem:	DHHN2016
gemessen:	Wils. Toni /Juni 2023
bearbeitet:	Bauer. Eddy /Juni 2023
verantwortlich:	Tallwitz, Sandra
Maßstab:	1 : 250
Datum:	18.07.2023
	AuftrNr. (MEG): 0170/23
.	
.	
Das Unternehmen ist ein erfahrener Anbieter. Technologien und Pläne, sowie geographische Daten sind ausschließlich dem Auftraggeber zu Verfügung zu stellen. Nach dem Auftraggeber wird ausschließlich die nach dem Vertrag vereinbarte Leistung erbracht. Die Verantwortung für die Richtigkeit der Daten liegt bei dem Auftraggeber.	


Maßstab 1:100



Absteckpunkte

Pkt.-Nr.:	Hochwert	Rechtswert
SPW 5-01	5866950,655	378839,066
SPW 5-02	5866953,603	378846,642

60

Index:	Änderungen bzw. Ergänzungen / zugehörige Pläne:	Datum:	Name:
Zur Ausführung freigegeben:		Raum für Genehmigungsvermerke:	
Ort, Datum		Unterschrift, Funktion	
Raum für Vermerke der ausführenden Firma:			
Die Übereinstimmung mit der Ausführung wird bestätigt:			
Datum		Unterschrift, Funktionsbez.	
Auftraggeber:			
		<div><div><div>NABU Naturschutzbund Deutschland e. V. Charitéstraße 3, 10117 Berlin</div></div></div>	
Auftragnehmer:	Name	Datum	Unterschrift
bearbeitet			
gezeichnet			
geprüft			
Lagebezug:	ETRS89-UTM33		Moorrevitalisierung im Häsener Luch (Löwenberger Land) Graben W20, Spundwand 5 Draufsicht, Längs- und Querschnitt
Höhenbezug:	DHHN 2016		
Landkreis:	Oberhavel		
Gemeinde:	Löwenberger Land		
Bestätigt:		Leistungsphase: Ausschreibungsunterlage	
Stand:		Maßstab:	Plan-Nr.:
02/2026		1:100, 1:50	1
			Blatt:
			5

50